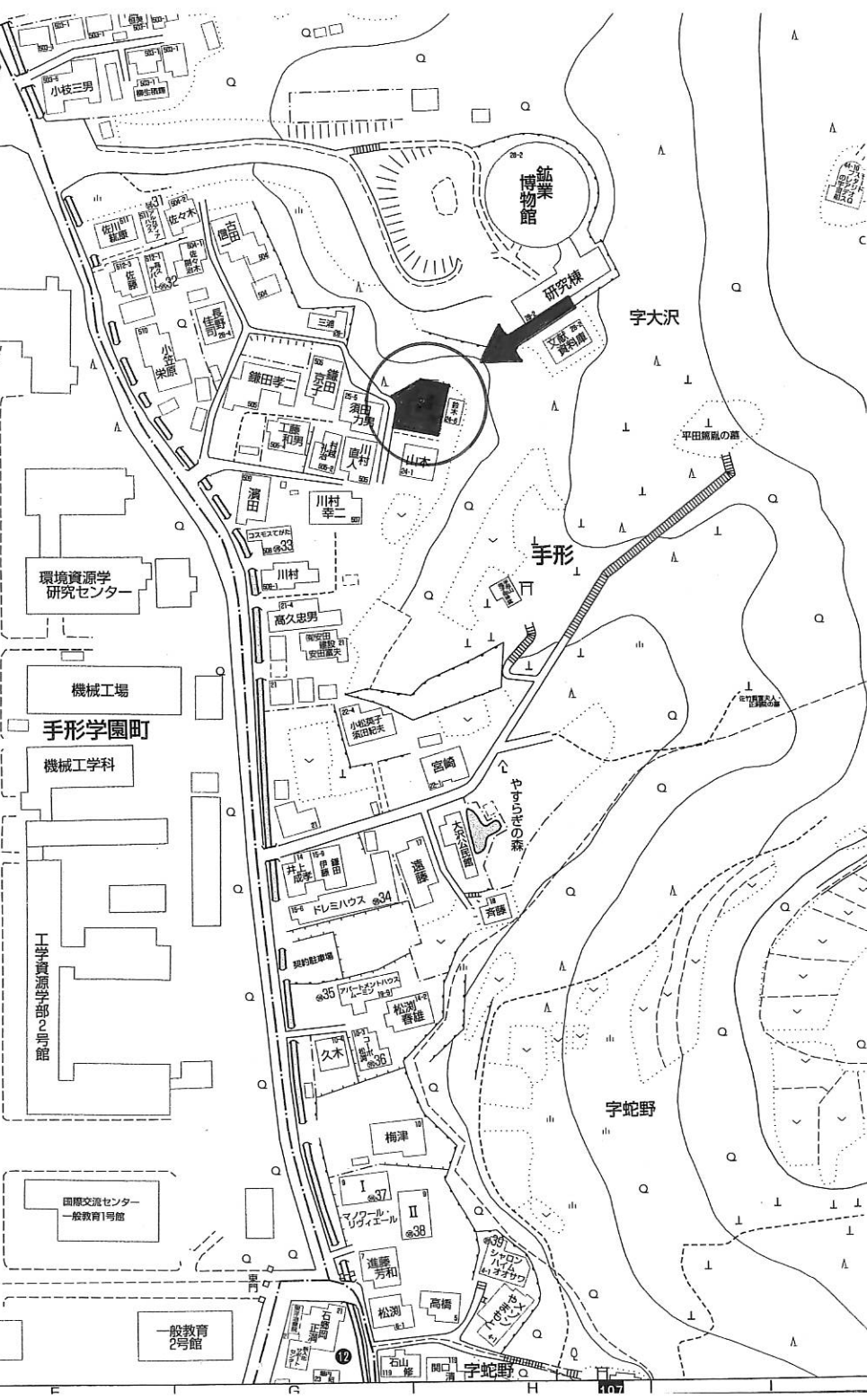
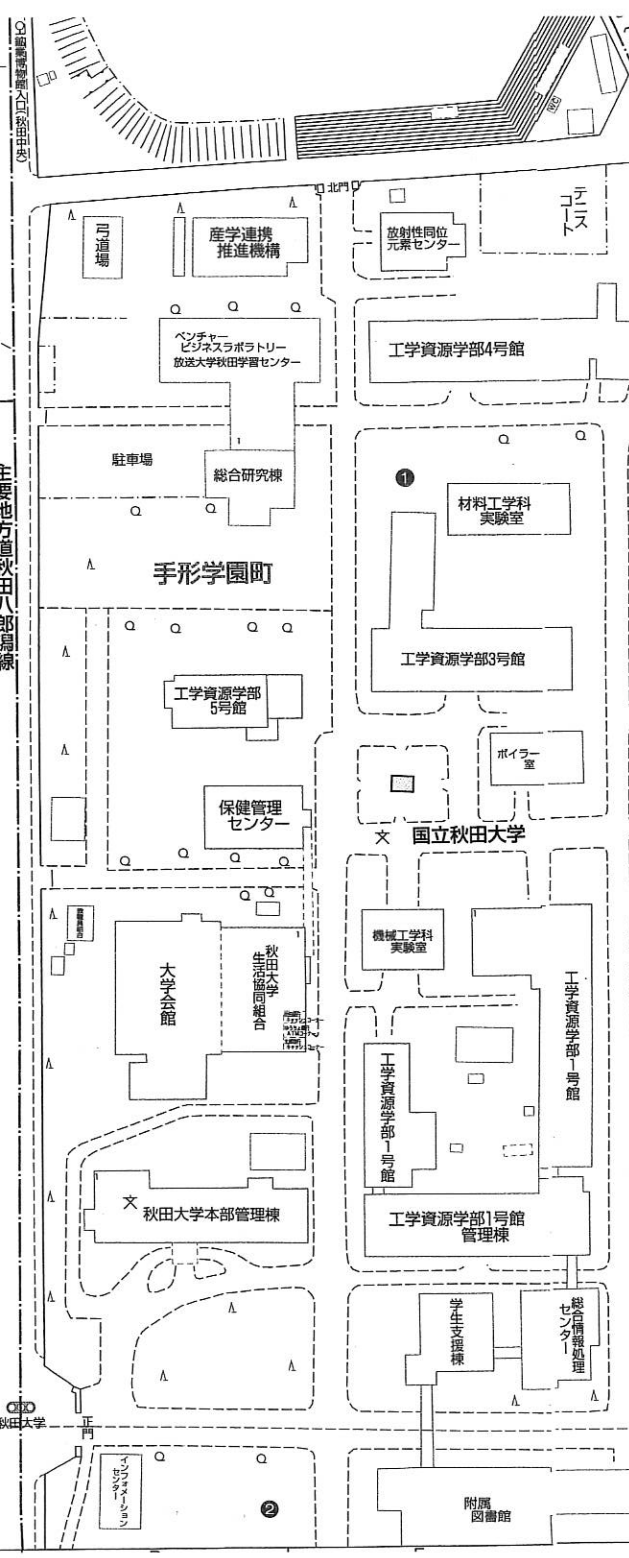
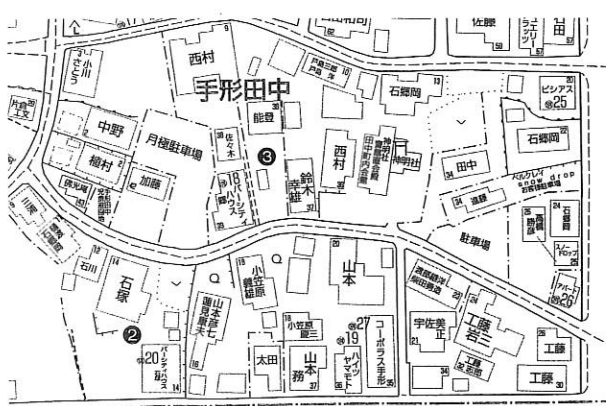
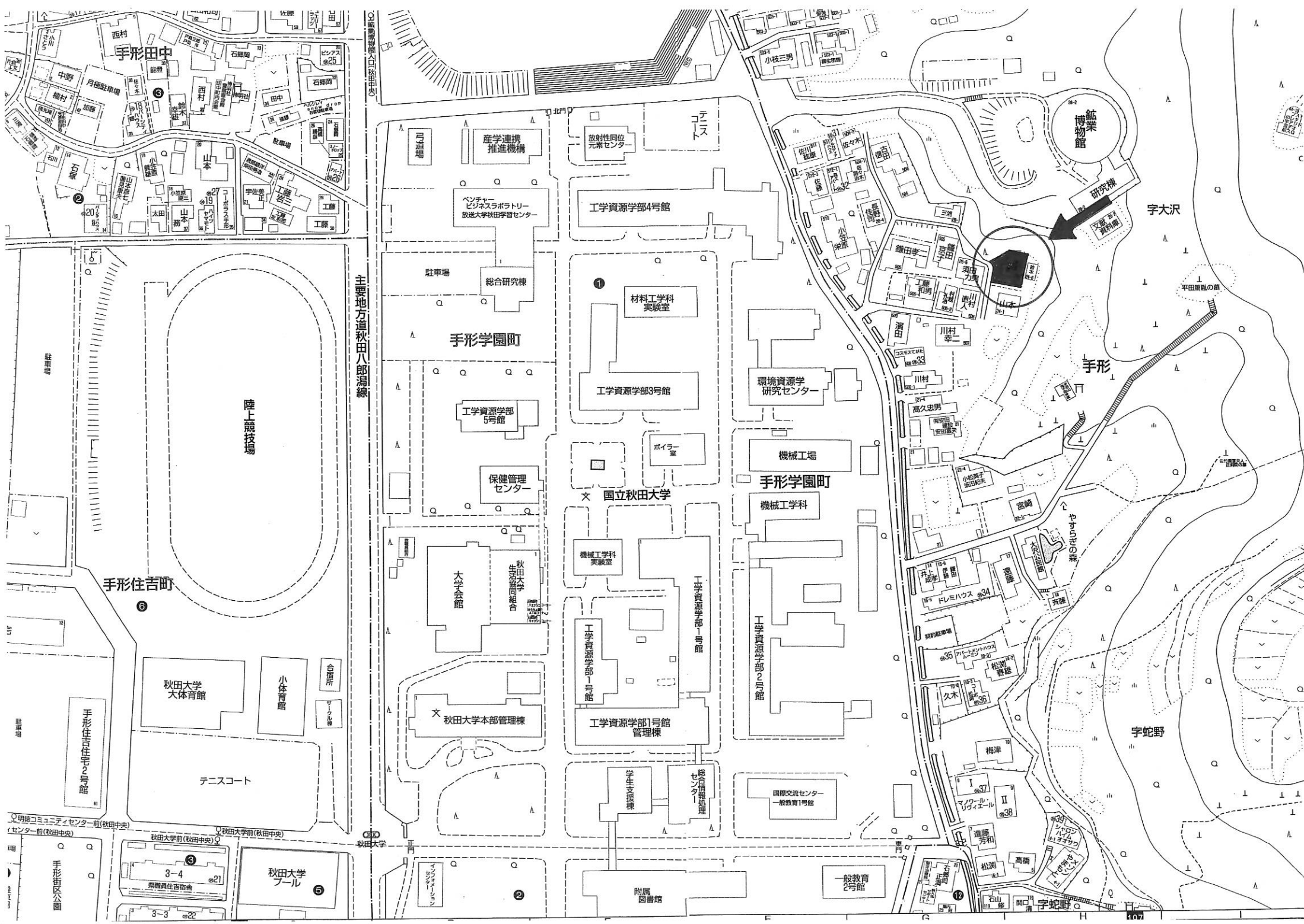
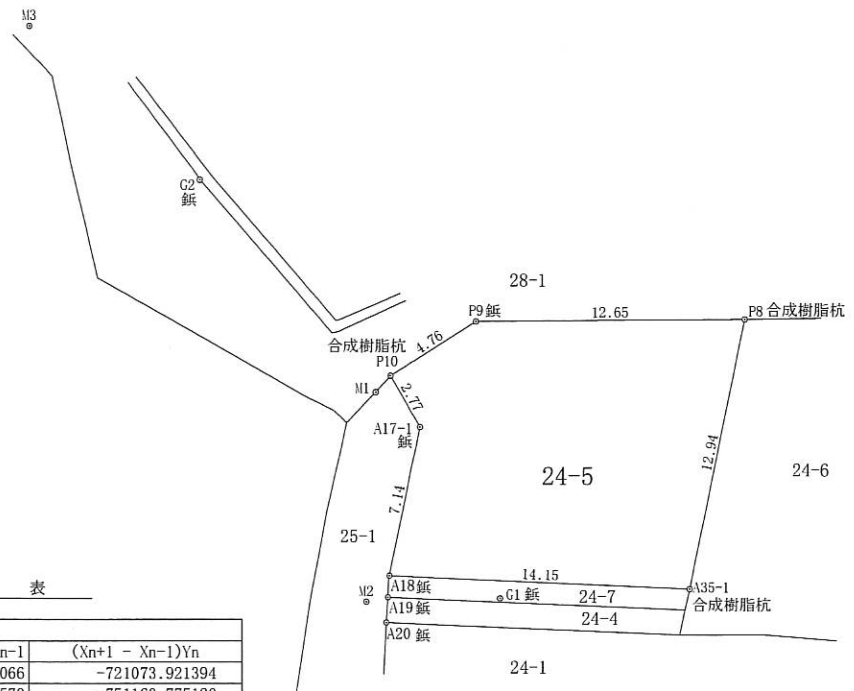


売地ご案内

| | |
|---------|---|
| 価 格 | ¥3,500,000円 |
| 所 在 地 | 秋田市手形字大沢24番5号 |
| 地 目 | 原野 |
| 地 積 | 177.00 m ² (53.54 坪) |
| 用 途 地 域 | 第一種中高層住居専用地域 |
| 建 ぺ い 率 | 60% |
| 容 積 率 | 200% |
| 設 備 | 東北電力・都市ガス・上下水道 |
| 学 区 | 明德小学校・秋田東中学校 |
| そ の 他 | |
| 専任媒介 | 潟上市天王字上北野 121 番地 20 秋田不動産株式会社 TEL : 018-838-5388 FAX : 018-838-5389 090-8925-5739 (五十嵐) |



境界確認図



座標求積表

| 地番 | 24-5 | | | |
|-------|----------------|----------------|------------------------------------|--|
| 測点 | X _n | Y _n | X _{n+1} -X _{n-1} | (X _{n+1} - X _{n-1})Y _n |
| A35-1 | -29892.530 | -59760.809 | 12.066 | -721073.921394 |
| P8 | -29879.849 | -59758.216 | 12.570 | -751160.775120 |
| P9 | -29879.960 | -59770.866 | -2.668 | 159468.670488 |
| P10 | -29882.517 | -59774.880 | -4.963 | 296662.729440 |
| A17-1 | -29884.923 | -59773.502 | -9.398 | 561751.371796 |
| A18 | -29891.915 | -59774.945 | -7.607 | 454708.006615 |
| | | | 倍面積 | 356.081825 |
| | | | 面積 | 178.0409125 |
| | | | 地積 | 178.04 m ² |
| | 合計 | | | 178.0409125 |

基準、MHの座標

M1 X: -29883.299
Y: -59775.597

M2 X: -29893.147
Y: -59776.038

M3 X: -29866.168
Y: -59791.866

G1 X: -29892.968
Y: -59769.741

G2 X: -29873.347
Y: -59783.880

| 本図の境界に異議ありません | |
|----------------------|---|
| 24番5 | 秋田市外旭川字鳥谷場240番地 佐々木 彬 |
| 24番4 24番6 24番7 | 秋田市土崎港東二丁目21番10号 千葉翔平 |
| 25番1 | 秋田市手形字大沢24番地1 山本タキ子 |
| 28番1 | 秋田市大町四丁目3番44号 パストラルハイム大町204号 田中 安 <small>(登記簿の表示: 秋田市川反三丁目1番地 那波安)</small> |
| 図名 | 境界確認図 |
| 縮尺 | 1 / 250 図面番号 1 / 1 |
| 場所 | 秋田市手形字大沢24番5 |
| 申請人 | 佐々木 彬 |
| 作製方法 | GPS.RTK.開放放射トラス測量 |
| 作成者 | 秋田市山王六丁目13番7号 土地家屋調査士 須藤勝之 平成 26年 10月 24日 |